






Evropska petstopenjska lestvica nevarnosti proženja snežnih plazov (2018/19)

|   | Oznaka stopnje | Simbol  | Stabilnost snežne odeje  | Verjetnost proženja snežnih plazov   |
|---|----------------|---|--|--|
| 5 | zelo velika    |    | Snežna odeja je slabo povezana in na splošno zelo nestabilna.  | Pričakujemo lahko številne zelo velike in pogosto tudi izjemno velike spontane plazove, že na zmerno strmih pobočjih*.   |
| 4 | velika         |    | Snežna odeja je na večini strmih pobočij* slabo povezana.  | Proženje je verjetno že pri manjši obremenitvi** na mnogih strmih pobočjih*. Ob določenih razmerah lahko pričakujemo spontano proženje številnih velikih in pogosto tudi zelo velikih plazov.  |
| 3 | znatna         |    | Snežna odeja je na mnogih strmih pobočjih* zmerno do slabo povezana.                                   | Proženje je možno že pri manjši dodatni obremenitvi**, predvsem na strmih pobočjih*, ki so v Poročilu posebej izpostavljena. Ob določenih razmerah je možno spontano proženje velikih in v posameznih primerih tudi zelo velikih snežnih plazov. |
| 2 | zmerna         |  | Snežna odeja je na nekaterih strmih pobočjih* le zmerno povezana, drugod je na splošno dobro povezana. | Proženje je možno predvsem pri večjih dodatnih obremenitvah**, predvsem na strmih pobočjih*, ki so v Poročilu posebej izpostavljena. Zelo veliki spontani plazovi so malo verjetni.  |
| 1 | majhna         |  | Snežna odeja je dobro povezana in na splošno stabilna.   | Proženje je načeloma možno samo ob večji dodatni obremenitvi** na izoliranih zelo strmih pobočjih*. Spontano se lahko prožijo zgolj majhni in srednje veliki plazovi.  |

\* Plazovom izpostavljena območja so v Poročilu podrobneje opredeljena in opisana (nadmorska višina, naklon, orientacija pobočja, vrsta terena).

- **zmerno strma pobočja:** pobočja z naklonom do okoli 30 stopinj  
**strma pobočja:** pobočja z naklonom več kot 30 stopinj  
**zelo strma, ekstremna območja:** neugodna pobočja z velikim naklonom (več kot okoli 40 stopinj) ali konfiguracijo terena, bližina grebenov, gladka površina tal, ipd.

\*\* Dodatne obremenitve:

**manjša:** posamezen smučar/deskar, ki se pomika gladko, brez padanja; pohodnik s krpjami; skupina, ki vzdržuje ustrezen razmik med posamezniki (minimalno 10m)

**večja:** dva ali več smučarjev/deskarjev itd. brez ustreznega razmika med posamezniki; teptalec snega; razstrelivo

spontano: brez človeškega vpliva